Ristumiskoha katendite kokkuviimise tüüpjoonis

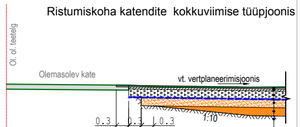

TIHE ASFALTBETOON AC 16 surf	H=4cm
POORNE ASFALTBETOON AC 20 base	H=5cm
KILLUSTIKALUS KIILUMISMEETODIL fr 32/63	H=20cm
GEOTEKSTIIL NGS4	
DREENKIHT (Kf>1,0m/ööp)	Hmin=20cm
TÄITEPINNAS (Kf>0,5m/ööp)	Hmin=20cm
OLEMASOLEV ALUSPINNAS (liivsavi)	

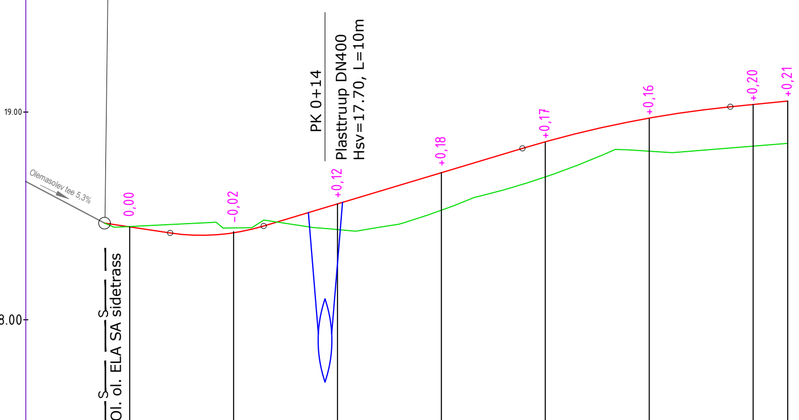

M 1:200 Hor.
M 1:20 Vert.

	Niiskuspaikkonna tüüp		II						
Projekt. andmed	Ristprofiili tüüp	vasakul	AC 16 surf (4 cm) + AC 20 base (5 cm) + Killustik fr 32/63 (20 cm) + Geotekstiil NGS4 + Dreenkiht (min 20 cm) + Täitepinnas (min 20 cm)					Purustatud kruus (10 cm) + Kruusalus (min 20 cm) + Geotekstiil NGS4 + Täitepinnas (vajadusel)	
		paremal							
	Kalle, %, vertikaalkõver, m		-4% / 1,50% / 3 / R-100 Pk 0+08 / -1% / 3,00% / 12 / -2% / Pk 0+34 R-500 / -3% / 1,00% / 3 / -3%						
	Tee telje kõrgusmärk, m		18,45	18,42	18,56	18,71	18,86	18,97	19,04 / 19,05
Olemasolevad andmed	Maapinna kõrgusmärk, m		18,45	18,44	18,43	18,53	18,69	18,81	18,84 / 18,84
	Vahekaugus, m		5	5	5	5	5	5	5 / 2

0+00 0+10 0+20 0+30 0+37

Piket
Sirged ja kõverad plaanil
Kilomeetrid

14,58 | N - 138°40'39" R - 20,00 K - 14,42 | 7,67

Tüüpristprofiil 1-1 lõige

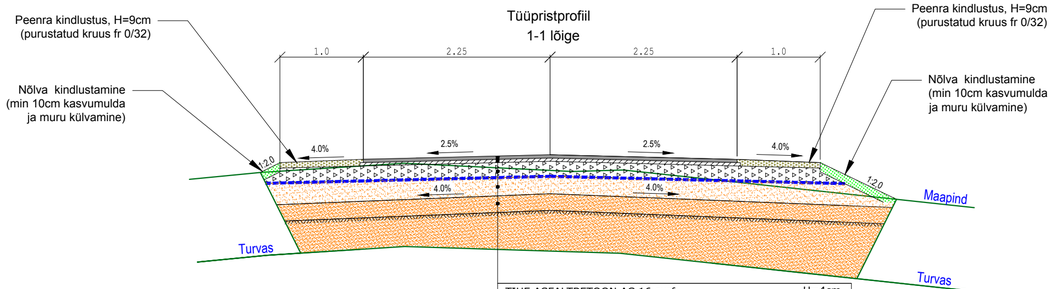

TIHE ASFALTBETOON AC 16 surf	H=4cm
POORNE ASFALTBETOON AC 20 base	H=5cm
KILLUSTIKALUS KIILUMISMEETODIL fr 32/63	H=20cm
GEOTEKSTIIL NGS4	
DREENKIHT (Kf>1,0m/ööp)	Hmin=20cm
TÄITEPINNAS (Kf>0,5m/ööp)	Hmin=20cm
OLEMASOLEV ALUSPINNAS (liivsavi)	

Tüüpristprofiil Krauskate

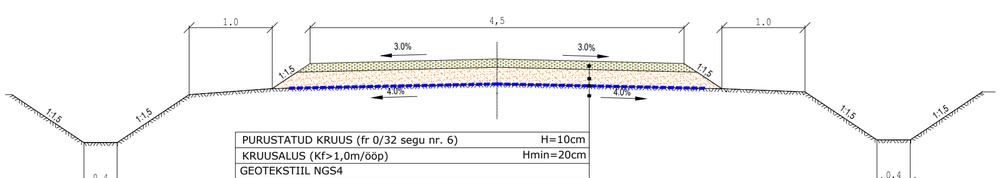

PURUSTATUD KRUUS (fr 0/32 segu nr. 6)	H=10cm
KRUUSALUS (Kf>1,0m/ööp)	Hmin=20cm
GEOTEKSTIIL NGS4	
OLEMASOLEV ALUSPINNAS	

Teelahendused OÜ		TELLIJA	Laanekraav OÜ				
		OBJEKT	Pärnu maakond, Lääneranna vald, Ännikse küla, 19134 Varbla-Väänja tee				
MTR ELK000135, EEP004085, EPE001377		LÕIK	Mahasõidukoht Meeltaru teele (tee nr 8630526), km 6,648				
PROJ	ALLKIRI	KUUPÄEV	JOONISE NIMETUS				
J. Jermolovits		09.08.2023	Mahasõidu piki- ja tüüpristlõiked				
KONTR	ALLKIRI	KUUPÄEV	PROJ NR	JOONISE NR	PROJ ETAPP	MÕÕT	REV
A. Afanasjev		09.08.2023	PP-23-01-07	2.3	Põhiprojekt	1:200, 1:20 1:50	0